

Sezioni di
Benevento, Campobasso, Isernia e Piedimonte Matese
sottosezioni di
Bojano e Montaquila
con l'Associazione *Costa delle Sirene*



11 giugno 2023



Il Parco del Matese e 100 Donne sul Matese (XXVI edizione)
Monte Pesco Lombardo (1567 m) e Monte Pastonico (1640 m)

DIRETTORI:

Maria Castellino (BN) – 393.1329359; Enzo Auletta (BN) – 320.7406508

Annamaria Oriente (CB) – 339.4360363

Franco Panella (P.M.) – 329.3728748

Matilde Di Domenico (IS) – 333.2736629





Anna Paolucci (Costa delle Sirene) – 368.7478353





Classificazione/Difficoltà:



Logistica e note

	durata 5,30 ore (non comprensive delle soste)
	circa 500 m
	Loc. <i>Bocca della Selva</i> , Cusano Mutri (BN)
	Percorso ad anello di circa 13 km: Bocca della Selva (1395m) – Piano di Arvaneto (1382m) – Monte Pesco Lombardo (1567m) – Monte Pastonico (1640m) – Piano Arvaneto – Bocca della Selva (1395m)

	<p>Scarponi da trekking, abbigliamento a strati adatto alla stagione, giacca impermeabile o mantellina antipioggia, copricapo, pantaloni lunghi, bastoncini da trekking per chi è abituato, colazione a sacco, acqua (alla partenza c'è un bar, lungo il percorso non ci sono punti acqua)</p>
	<p>ore 08.15 – appuntamento a Campobasso Piazza Falcone e Borsellino e partenza con auto proprie alla volta di Bocca della Selva (coordinate GPS WGS84: N 41° 7' 42,4488, E 14° 47' 37.5288), Km 39 - circa 50 minuti;</p> <p>ore 9.30 - inizio escursione</p>

Per informazioni e adesioni contattare il referente della propria Sezione entro le ore 20,30 di venerdì 9 giugno

Partecipazione:

L'escursione è **aperta ai non soci CAI** muniti dell'idonea attrezzatura, previa sottoscrizione dell'assicurazione giornaliera obbligatoria (costo **7,50 euro**). Per partecipare è **obbligatorio prenotarsi entro venerdì 9 giugno** contattando (preferibilmente) il referente della propria sezione).

La partecipazione all'escursione implica la conoscenza integrale e l'accettazione incondizionata del programma dell'attività, come presentato nella scheda di escursione, e delle norme del "Regolamento di partecipazione alle attività Sociali" del C.A.I.

AVVERTENZE

- I Direttori di escursione si riservano di modificare in tutto o in parte l'itinerario in considerazione delle condizioni meteorologiche e dell'innevamento.
- I Direttori per la loro responsabilità si riservano di escludere dalla propria escursione i partecipanti non adeguatamente attrezzati e allenati.

WGS 84 1:15000

